


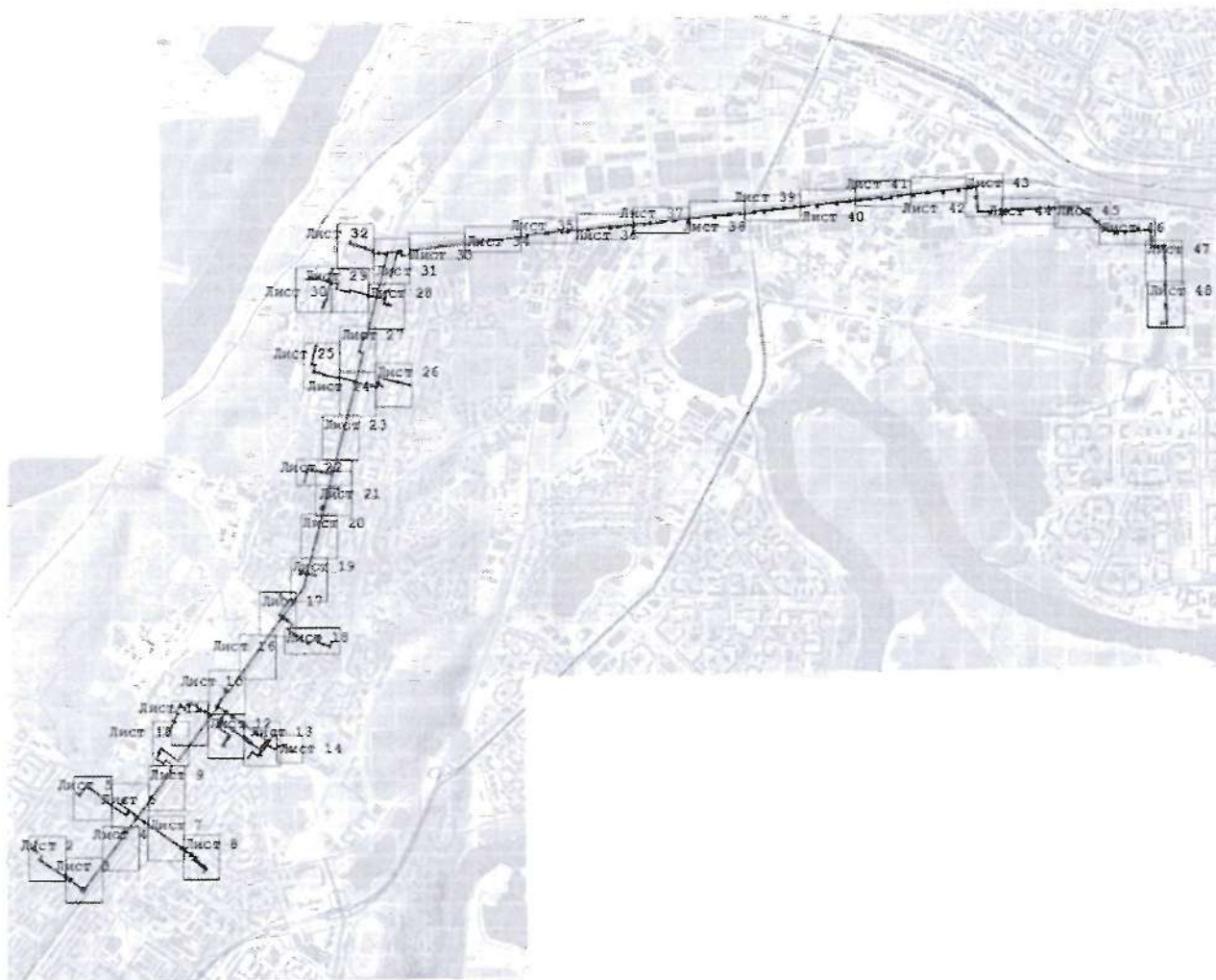


Ходатайство об установлении публичного сервитута	
1	Администрация ГО г. Уфа РБ (наименование органа, принимающего решение об установлении публичного сервитута)
2	Сведения о лице, представившем ходатайство об установлении публичного сервитута (далее – заявитель):
2.1	Полное наименование Общество с ограниченной ответственностью «Башкирские распределительные тепловые сети»
2.2	Сокращенное наименование ООО «БашРТС»
2.3	Организационно-правовая форма Общество с ограниченной ответственностью
2.4	Почтовый адрес (индекс, субъект Российской Федерации, населенный пункт, улица, дом) 450112, г. Уфа, ул. Ульяновых, д. 59
2.5	Адрес электронной почты bashrts@bgkrb.ru
2.6	ОГРН 1050204518396
2.7	ИНН 0277072661
3	Сведения о представителе заявителя:
3.1	Фамилия Дубровский
	Имя Тимофей
	Отчество (при наличии) Анатольевич
3.2	Адрес электронной почты Izbuldina GF@bgkrb.ru, Grebneva NA@bgkrb.ru
3.3	Телефон 222-86-51, доб. 72480, 72482, 72498.
3.4	Наименование и реквизиты документа, подтверждающего полномочия представителя заявителя Устав ООО «БашРТС»
4	Прошу установить публичный сервитут в отношении земель и (или) земельного(ых) участка(ов) в целях (указываются цели, предусмотренные статьей 39.37 Земельного кодекса Российской Федерации или <i>статьей 3.6 Федерального закона от 25 октября 2001 г. № 137-ФЗ «О введении в действие Земельного кодекса Российской Федерации»</i>): эксплуатация тепловой сети ТМ-25 (кад. № 02:55:000000:38095)
5	Испрашиваемый срок публичного сервитута 49 лет
6	Срок, в течение которого в соответствии с расчетом заявителя использование земельного участка (его части) и (или) расположенного на нем объекта недвижимости в соответствии с их разрешенным использованием будет в соответствии с подпунктом 4 пункта 1 статьи 39.41 Земельного кодекса Российской Федерации невозможно или существенно затруднено (при возникновении таких обстоятельств) нет
7	Обоснование необходимости установления публичного сервитута План приватизации от 29.10.1992 № 6/н; Акт приема-передачи от 02.12.2005 № 6/н.
8	Сведения о правообладателе инженерного сооружения, которое переносится в связи с изъятием земельного участка для государственных или муниципальных нужд, а также о правообладателе инженерного сооружения, являющегося линейным объектом, реконструкция, капитальный ремонт которого (реконструкция, капитальный ремонт участков (частей) которого) осуществляются в связи с планируемым строительством, реконструкцией, капитальным ремонтом объектов капитального строительства, в случае, если заявитель не является правообладателем указанного инженерного сооружения Не применимо
9	Кадастровые номера земельных участков (при их наличии), в отношении которых подано ходатайство об установлении публичного 02:55:020211:109, 02:55:020201:5688, 02:55:020201:5727, 02:55:020201:5728, 02:55:020201:5729, 02:55:020416:2004 02:55:020416:2006, 02:55:020416:2003, 02:55:020534:771, 02:55:020416:2000, 02:55:020416:61, 02:55:000000:39251 02:55:020533:550, 02:55:020534:6, 02:55:000000:39254 02:55:000000:39620, 02:55:020416:1, 02:55:000000:39751

	сервитута, адреса или иное описание местоположения таких земельных участков	02:55:020416:1199, 02:55:000000:42887, 02:55:020201:28 02:55:020201:103, 02:55:020201:111, 02:55:020201:153 02:55:020201:348, 02:55:020533:113, 02:55:020201:419 02:55:020533:548, 02:55:020201:5570, 02:55:020534:774, 02:55:000000:38956, 02:55:020416:1998, 02:55:020416:1999, 02:55:020416:70, 02:55:020533:111, 02:55:020212:96, 02:55:020212:1765, 02:55:000000:227, 02:55:020211:152, 02:55:020211:5471, 02:55:020211:7124, 02:55:020211:7367, 02:55:020619:1120, 02:55:020634:58, 02:55:020634:1618, 02:55:020201:5729, 02:55:020215:1683, 02:55:000000:44202, 02:55:020113:1185, 02:55:020611:171, 02:55:020611:3963, 02:55:020611:5591, 02:55:020112:17, 02:55:020611:5607, 02:55:020611:5619, 02:55:020617:7, 02:55:020617:47, 02:55:020617:106, 02:55:020617:121, 02:55:020617:2414, 02:55:020617:2415, 02:55:020617:2422, 02:55:020617:2426, 02:55:020618:69, 02:55:020618:87, 02:55:020618:157, 02:55:020618:2405, 02:55:020618:2590, 02:55:020112:3, 02:55:020213:3, 02:55:020213:12, 02:55:020213:34, 02:55:020213:1941, 02:55:020617:2578, 02:55:000000:42960, 02:55:020208:1, 02:55:020208:2, 02:55:020210:36, 02:55:020210:50, 02:55:020212:4, 02:55:020212:18, 02:55:020212:34, 02:55:020212:61, 02:55:020212:1714, 02:55:020212:1726, 02:55:020213:5, 02:55:020213:10, 02:55:020213:20, 02:55:020214:5, 02:55:020214:13, 02:55:020214:26, 02:55:020214:887, 02:55:020214:891, 02:55:020214:1268, 02:55:000000:39751, 02:55:020201:17, 02:55:020201:96, 02:55:020609:195, 02:55:000000:37301, 02:55:020111:943, 02:55:020111:99, 02:55:020110:117, 02:55:020610:30, 02:55:020110:3647, 02:55:020111:97, 02:55:020111:923, 02:55:020111:924, 02:55:020110:5259, 02:55:020110:3868, 02:55:020110:3641, 02:55:020110:3627, 02:55:020110:3867, 02:55:000000:37306, 02:55:020110:3839, 02:55:020609:6, 02:55:020609:196, 02:55:020110:108, 02:55:020609:213, 02:55:020110:114, 02:55:020609:15, 02:55:020110:117, 02:55:020110:252, 02:55:020110:272, 02:55:020110:3644, 02:55:020110:3646, 02:55:020110:3814, 02:55:020111:3, 02:55:020111:8, 02:55:020111:575, 02:55:020111:587, 02:55:020110:3631, 02:55:020110:5251, 02:55:020201:122, 02:55:020213:38, 02:55:020213:1350, 02:55:020215:47, 02:55:020215:48, 02:55:000000:225, 02:55:000000:37247, 02:55:020111:24, 02:55:020111:570, 02:55:020112:15, 02:55:020112:166, 02:55:020113:6, 02:55:020113:16, 02:55:020113:29, 02:55:020211:278, 02:55:020611:63, 02:55:020611:5590, 02:55:020611:5598, 02:55:020618:156, 02:55:020111:24
10	Право, на котором инженерное сооружение принадлежит заявителю (если подано ходатайство об установлении публичного сервитута для реконструкции, капитального ремонта или эксплуатации указанного инженерного сооружения, реконструкции или капитального ремонта участка (части) инженерного сооружения, являющегося линейным объектом) - право собственности	
11	Сведения о способах представления результатов рассмотрения ходатайства:	
	в виде электронного документа, который направляется уполномоченным органом заявителю посредством электронной почты	_____ (да/нет)
	в виде бумажного документа, который заявитель получает непосредственно при личном обращении или посредством почтового отправления	_____ ДА (да/нет)






12	Документы, прилагаемые к ходатайству: графическое описание местоположения границ.						
13	Подтверждаю согласие на обработку персональных данных (сбор, систематизацию, накопление, хранение, уточнение (обновление, изменение), использование, распространение (в том числе передачу), обезличивание, блокирование, уничтожение персональных данных, а также иных действий, необходимых для обработки персональных данных в соответствии с законодательством Российской Федерации), в том числе в автоматизированном режиме						
14	Подтверждаю, что сведения, указанные в настоящем ходатайстве, на дату представления ходатайства достоверны; документы (копии документов) и содержащиеся в них сведения соответствуют требованиям, установленным статьей 39.41 ЗК РФ						
15	<table border="1" style="width: 100%; border-collapse: collapse;"> <tr> <td style="width: 30%; border: none;">Подпись.</td> <td style="width: 40%; border: none;">Директор ООО «БашРТС»</td> <td style="width: 30%; border: none;">Дата:</td> </tr> <tr> <td style="border: none;"></td> <td style="border: none; text-align: center;"> Дубровский Т.А. (инициалы, фамилия) </td> <td style="border: none; text-align: center;"> « ____ » ____ Г. </td> </tr> </table>	Подпись.	Директор ООО «БашРТС»	Дата:		Дубровский Т.А. (инициалы, фамилия)	« ____ » ____ Г.
Подпись.	Директор ООО «БашРТС»	Дата:					
	Дубровский Т.А. (инициалы, фамилия)	« ____ » ____ Г.					





Масштаб 1:32 000

Используемые условные знаки и обозначения:

-  - граница публичного сервитута;
-  - характерная точка публичного сервитута
-  - номер существующего земельного участка в кадастровом квартале;
-  - граница существующего земельного участка в кадастровом квартале;
-  - Граница кадастрового квартала
-  - Объект капитального строительства