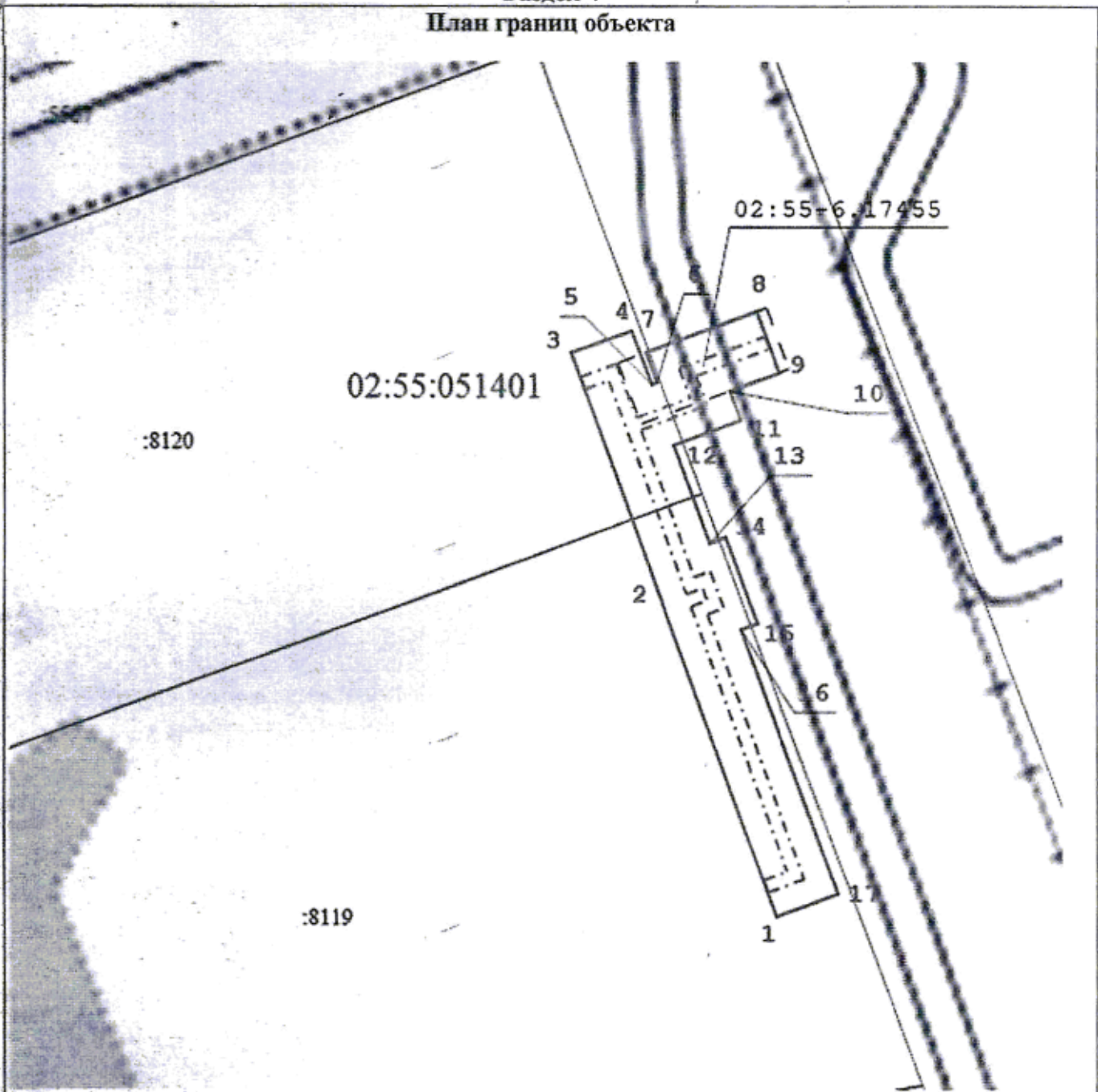


<b>Ходатайство об установлении публичного сервитута</b>	
1	<b>Администрация ГО г. Уфа РБ</b> (наименование органа, принимающего решение об установлении публичного сервитута)
2	Сведения о лице, представившем ходатайство об установлении публичного сервитута (далее – заявитель):
2.1	Полное наименование <b>Общество с ограниченной ответственностью «Башкирские распределительные тепловые сети»</b>
2.2	Сокращенное наименование (при наличии) <b>ООО «БашРТС»</b>
2.3	Организационно-правовая форма <b>Общество с ограниченной ответственностью</b>
2.4	Почтовый адрес (индекс, субъект Российской Федерации, населенный пункт, улица, дом) <b>450112, г. Уфа, ул. Ульяновых, д. 59</b>
2.5	Адрес электронной почты <b>Izhbuldina_GF@bgkrb.ru</b>
2.6	ОГРН <b>1050204518396</b>
2.7	ИНН <b>0277072661</b>
3	Сведения о представителе заявителя:
3.1	Фамилия <b>Дубровский</b>
3.1	Имя <b>Тимофей</b>
3.1	Отчество (при наличии) <b>Анатольевич</b>
3.2	Адрес электронной почты (при наличии) <b>bashrts@bgkrb.ru</b>
3.3	Телефон <b>222-86-51, доб.72498</b>
3.4	Наименование и реквизиты документа, подтверждающего полномочия представителя заявителя <b>Устав ООО «БашРТС»</b>
4	Прошу установить публичный сервитут в отношении земель и (или) земельного(ых) участка(ов) в целях (указываются цели, предусмотренные статьей 39.37 Земельного кодекса Российской Федерации или статьей 3.6 Федерального закона от 25 декабря 2001 г. № 137-ФЗ «О введении в действие Земельного кодекса Российской Федерации»): <b>Размещение тепловых сетей - Строительство тепловых сетей от тепловой камеры ТК-2602/5 до жилого комплекса по ул. Летчиков в кв. 12 м-н «Затон»</b>
5	Испрашиваемый срок публичного сервитута _____
6	Срок, в течение которого использование земельного участка (его части) и (или) расположенного на нем объекта недвижимости в соответствии с их разрешенным использованием будет в соответствии с подпунктом 4 пункта 1 статьи 39.41 Земельного кодекса Российской Федерации невозможно или существенно затруднено в связи с осуществлением деятельности, для обеспечения которой устанавливается публичный сервитут (при возникновении таких обстоятельств) <b>1 год</b>
7	Обоснование необходимости установления публичного сервитута <b>Договор о подключении к системе теплоснабжения от 25.12.2020 № 102-818</b>

8	<p>Сведения о правообладателе инженерного сооружения, которое переносится в связи с изъятием земельного участка для государственных или муниципальных нужд, в случае, если заявитель не является собственником указанного инженерного сооружения (в данном случае указываются сведения в объеме, предусмотренном строкой 2 настоящей формы) (заполняется в случае, если ходатайство об установлении публичного сервитута подается с целью установления публичного сервитута в целях реконструкции инженерного сооружения, которое переносится в связи с изъятием такого земельного участка для государственных или муниципальных нужд)</p>	<p align="center"><b>Не имеется</b></p>				
9	<p>Кадастровые номера земельных участков (при их наличии), в отношении которых подано ходатайство об установлении публичного сервитута, адреса или иное описание местоположения таких земельных участков</p>	<p>02:55:051401:8119; 02:55:051401:8120</p>				
10	<p>Право, на котором инженерное сооружение принадлежит заявителю (если подано ходатайство об установлении публичного сервитута в целях реконструкции или эксплуатации инженерного сооружения) – <b>не применяется</b></p>					
11	<p>Сведения о способах представления результатов рассмотрения ходатайства:</p> <table border="1" data-bbox="345 914 1586 1140"> <tr> <td data-bbox="345 914 1076 1027"> <p>в виде электронного документа, который направляется уполномоченным органом заявителю посредством электронной почты</p> </td> <td data-bbox="1076 914 1586 1027"> <p align="center">_____ (да/нет)</p> </td> </tr> <tr> <td data-bbox="345 1027 1076 1140"> <p>в виде бумажного документа, который заявитель получает непосредственно при личном обращении или посредством почтового отправления</p> </td> <td data-bbox="1076 1027 1586 1140"> <p align="center"><b>ДА</b> _____ (да/нет)</p> </td> </tr> </table>		<p>в виде электронного документа, который направляется уполномоченным органом заявителю посредством электронной почты</p>	<p align="center">_____ (да/нет)</p>	<p>в виде бумажного документа, который заявитель получает непосредственно при личном обращении или посредством почтового отправления</p>	<p align="center"><b>ДА</b> _____ (да/нет)</p>
<p>в виде электронного документа, который направляется уполномоченным органом заявителю посредством электронной почты</p>	<p align="center">_____ (да/нет)</p>					
<p>в виде бумажного документа, который заявитель получает непосредственно при личном обращении или посредством почтового отправления</p>	<p align="center"><b>ДА</b> _____ (да/нет)</p>					
12	<p>Документы, прилагаемые к ходатайству:</p> <ol style="list-style-type: none"> <li>1. описание местоположения границ – CD диск;</li> <li>2. схема направления инженерных сетей (тех.процесс № 11500 от 23.08.2022).</li> </ol>					
13	<p>Подтверждаю согласие на обработку персональных данных (сбор, систематизацию, накопление, хранение, уточнение (обновление, изменение), использование, распространение (в том числе передачу), обезличивание, блокирование, уничтожение персональных данных, а также иных действий, необходимых для обработки персональных данных в соответствии с законодательством Российской Федерации), в том числе в автоматизированном режиме</p>					
14	<p>Подтверждаю, что сведения, указанные в настоящем ходатайстве, на дату представления ходатайства достоверны; документы (копии документов) и содержащиеся в них сведения соответствуют требованиям, установленным статьей 39.41 Земельного кодекса Российской Федерации</p>					
15	<p>Подпись: <b>Директор ООО «БашРТС»</b></p> <p align="center"><b>Дубровский Т.А.</b> (инициалы, фамилия)</p>	<p>Дата:</p> <p align="center">« ____ » _____ Г.</p>				




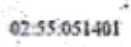



Раздел 4  
План границ объекта



Масштаб 1:700

Используемые условные знаки и обозначения:

-  - граница публичного сервитута
-  - характерная точка границы публичного сервитута
-  - граница теплосети
-  - кадастровый квартал
-  - существующая граница публичного сервитута

Подпись \_\_\_\_\_

Дата « 9 » сентября 20 22 г.

Место для оттиска печати (при наличии) лица, составившего описание местоположения границ объекта

